

חוקרים ונהנים בשמורת טבע נחל משושים

קניון בזלתי מרהיב, מפלים, בריכות, נופי אחו וביצה נדירים וזרימה שיטפונית מרהיבה. בואו ליהנות מטויל בדגש טבע ונוף, פריחה ומים. הרבה מים

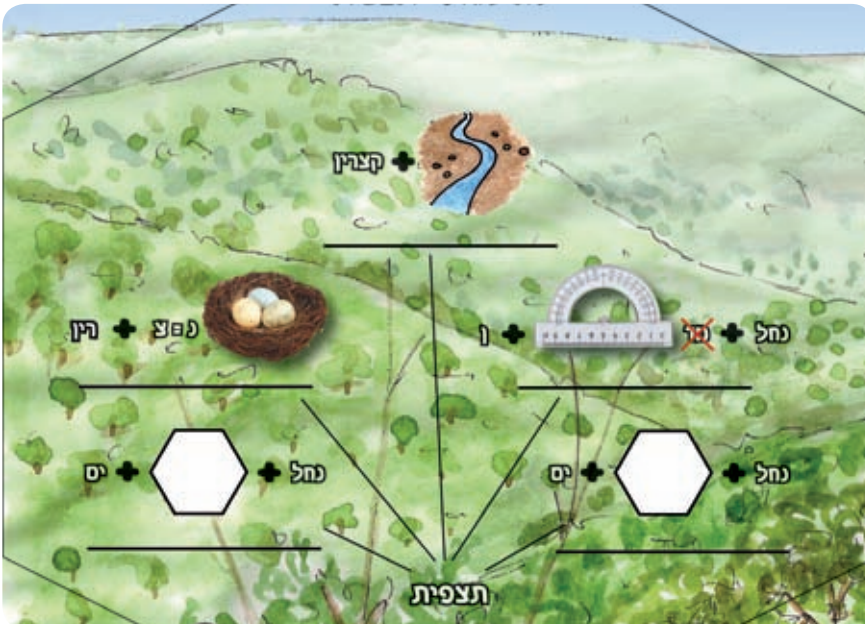
כתיבה: מערכת רשות הטבע והגנים | צילומים: ארכיון רשות הטבע והגנים



בריכת נחל משושים


נקודת תצפית

נסו לזהות בעזרת הצוירים את המקומות הנשקפים מנקודת התצפית שבשמורה:



שמורת טבע נחל משושים היא חלק משמורת יער יהודיה שבמרכז הגולן.

מסלול הטויל בשמורה כולל תצפיות נוף מרהיבות וירידה לבריכת המשושים המרשימה ביופייה, בזכות המשושים הניצבים זקופים על דפנות הבריכה ויוצרים נוף טבע לא רגיל שמעורר שאלות רבות: איך נוצרים המשושים? מה זה דולמן? אילו בעלי חיים יש באזור? צאו לטויל יחד עם הילדים וגלו את כל התשובות לשאלות האלה ועוד בעזרת חוברת "פקחים צעירים" - חוברת פעילות מהנה שבעזרתה יכולים הילדים לסייר ברחבי השמורה, לפתור חידות וללמוד על המקום. אפשר לרכוש את החוברת באתר ב-10 שקלים בלבד, כולל תג פקח צעיר. אפשר גם להוריד אותה מאתר האינטרנט של רשות הטבע והגנים - חינום: www.parks.org.il



נחל משושים

הנחל מורכב מחלקים שונים המאפיינים אותו. נסו להתאים לכל חלק ממוספר בנחל את השם המתאר אותו.

חלקי הנחל

סלע בזלת

יובל

גדה

צומח נחלים

מפל

זרם



הידעתם? נחל משושים מתחיל מרכס בשנית, זרם כ-30 ק"מ ונשפך לבקעת בית ציידא, בצפון-מזרח הכנרת.

לטיול יצאנו

איך מגיעים: הכניסה לשמורה היא מכביש 888 בדרך עפר צפונית לחד-נס, שבסיומה מגיעים לחניון מוסדר שממנו מתחילים מסלולי תצפיות וירידה לבריכת המשושים. המסלול: מעגלי, ארוך, מתאים למשפחות. מומלץ להצטרף לסיור מודרך שמוציאה רשות הטבע והגנים.

שעות פתיחה: אפריל-ספטמבר:

8:00-17:00, אוקטובר-מרס:

8:00-16:00. בימי שישי ובערבי חג,

8:00-15:00.

דמי כניסה: 20 שקל למבוגר,

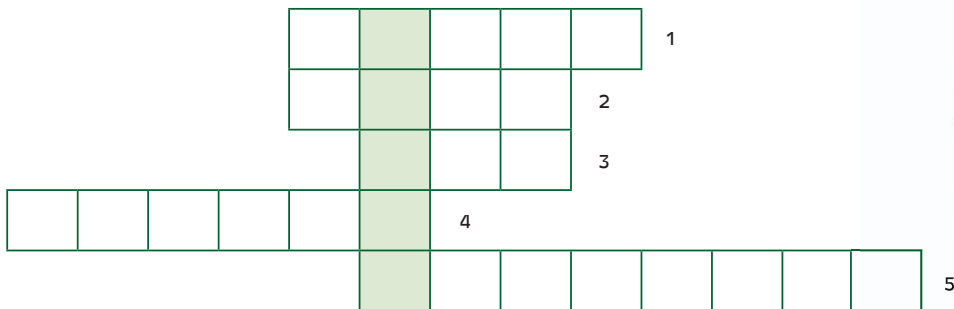
9 שקלים לילד.

לפרטים נוספים: 04-6962817,

www.parks.org.il

שולחן אבן

הסיור בשמורה עובר בכמה נקודות שבהן תגלו תופעות טבע ותופעות גיאולוגיות מעניינות כמו שולחן אבן גדול. פתרו את התשבץ, וגלו מהו שמו של המבנה המיוחד הזה.



אספו את האותיות מהטור המסומן בירוק וגלו מהו שמו של המבנה:

1. בעל חיים החי גם במים וגם ביבשה ועל פי האגדה הוא הופך לנסיך אחרי נשיקה.
2. עץ חורש ים תיכוני, פירותיו בלוטים והוא נפוץ מאוד בישראל.
3. איזו חיה מסמל ארצו?
4. הנחל שבו אתם מטיילים.
5. אזור בארץ שבו נמצא נחל משושים (2 מילים).